




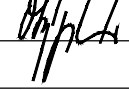


# DSP

NÁZEV AKCE:	<b>II/405 ZAŠOVICE - OBCHVAT, PD</b>	
OBJEDNATEL:	<b>KRAJ VYSOČINA</b> Žižkova 1882/57, 587 33 JIHLAVA	

ZHOTOVITEL:	<b>HBH Projekt spol. s r.o.</b> Kabátníkova 216/5, 602 00 Brno	 Projektová kancelář pro dopravní a inženýrské stavby Kabátníkova 5, 602 00 BRNO
		Č. ZAKÁZKY: <b>2018/0574</b>

SOUŘADNICOVÝ SYSTÉM: S-JTSK

VÝŠKOVÝ SYSTÉM: B.p.v.

VEDOUCÍ PROJEKTANT	ING. BOHÁČ	  	 Projektová kancelář pro dopravní a inženýrské stavby Kabátníkova 5, 602 00 BRNO
ZODPOVĚDNÝ PROJEKTANT	ING. OTÝPKOVÁ		
VYPRACOVAL			
KONTROLOVAL	ING. HORNOCH		
KRAJ: <b>KRAJ VYSOČINA</b>	K.Ú.: <b>ZAŠOVICE, NOVÁ BRTNICE</b>	DATUM	<b>08/2020</b>
NÁZEV OBJEKTU: <b>DOKLADOVÁ ČÁST</b> <b>4 – GEODETICKÁ DOKUMENTACE</b> <b>2 – ZÁBOROVÝ ELABORÁT</b>		FORMÁT	
		MĚŘÍTKO	
		ÚČEL	<b>DSP</b>
		ČÍS. ZAKÁZKY	<b>2018/0574</b>
PŘÍLOHA: <b>SEZNAM DOTČENÝCH PARCEL KN</b> <b>(ŘAZENO DLE ČÍSLA ZÁBORU)</b>		ARCHIVNÍ ČÍS.	
		ČÍS. SOUPRAVY	ČÍS. VÝKRESU <b>03</b>

## Seznam dotčených parcel KN (řazeno dle označení záboru)

Katastrální území: **Nová Brtnice**  
 Obec: **Zašovice**  
 Stavba: **II/405 Zašovice - obchvat**

Okres: **Třebíč**  
 Kraj: **Vysočina**  
 Datum: **17.07.2020**

Označ. záboru	Číslo LV	Parc. číslo dle KN	Výměra dle KN	Druh pozemku	Využití	Trvalý zábor	Trv. záb. bez výk.	Dočasný zábor	Zábor do 1 r.	Poznámka
201	88	220/43	36750	ostatní plocha	silnice	<b>0</b>	<b>0</b>	<b>947</b>	<b>0</b>	
202	70	208/10	13	ostatní plocha	silnice	<b>0</b>	<b>0</b>	<b>13</b>	<b>0</b>	
203	60000	208/1	287	ostatní plocha	jiná plocha	<b>0</b>	<b>0</b>	<b>22</b>	<b>0</b>	

## Seznam dotčených parcel KN (řazeno dle označení záboru)

Katastrální území: **Zašovice**  
 Obec: **Zašovice**  
 Stavba: **II/405 Zašovice - obchvat**

Okres: **Třebíč**  
 Kraj: **Vysočina**  
 Datum: **17.07.2020**

Označ. záboru	Číslo LV	Parc. číslo dle KN	Výměra dle KN	Druh pozemku	Využití	Trvalý zábor	Trv. záb. bez výk.	Dočasný zábor	Zábor do 1 r.	Poznámka
1	88	602/2	10168	ostatní plocha	silnice	<b>9319</b>	<b>0</b>	<b>358</b>	<b>0</b>	
3	10001	120/2	291	ostatní plocha	silnice	<b>0</b>	<b>0</b>	<b>79</b>	<b>0</b>	
4	24	584/2	1386	ostatní plocha	ostatní komunikace	<b>0</b>	<b>0</b>	<b>389</b>	<b>0</b>	
5	82	120/13	6112	orná půda		<b>100</b>	<b>0</b>	<b>0</b>	<b>0</b>	
6	21	120/14	9374	orná půda		<b>187</b>	<b>0</b>	<b>0</b>	<b>0</b>	
7	42	120/15	8336	orná půda		<b>110</b>	<b>0</b>	<b>0</b>	<b>0</b>	
8	88	602/14	2099	ostatní plocha	silnice	<b>417</b>	<b>0</b>	<b>147</b>	<b>0</b>	
9	28	120/16	7495	orná půda		<b>389</b>	<b>0</b>	<b>0</b>	<b>0</b>	
10	4	120/1	31950	orná půda		<b>803</b>	<b>0</b>	<b>0</b>	<b>0</b>	
11	88	602/29	72	ostatní plocha	silnice	<b>0</b>	<b>0</b>	<b>34</b>	<b>0</b>	
12	88	602/30	106	ostatní plocha	silnice	<b>0</b>	<b>0</b>	<b>70</b>	<b>0</b>	
13	88	602/31	279	ostatní plocha	silnice	<b>28</b>	<b>0</b>	<b>103</b>	<b>0</b>	
14	51	120/17	1339	orná půda		<b>895</b>	<b>0</b>	<b>0</b>	<b>0</b>	
15	51	124/2	3716	trvalý travní porost		<b>247</b>	<b>0</b>	<b>0</b>	<b>19</b>	
16	51	127/2	2049	trvalý travní porost		<b>822</b>	<b>0</b>	<b>0</b>	<b>58</b>	
17	10001	602/7	32	trvalý travní porost		<b>32</b>	<b>0</b>	<b>0</b>	<b>0</b>	celá
18	10001	602/6	3	orná půda		<b>3</b>	<b>0</b>	<b>0</b>	<b>0</b>	celá
19	10001	602/5	93	orná půda		<b>93</b>	<b>0</b>	<b>0</b>	<b>0</b>	celá
20	88	602/32	37	ostatní plocha	silnice	<b>37</b>	<b>0</b>	<b>0</b>	<b>0</b>	celá
21	10002	591/12	2738	orná půda		<b>525</b>	<b>0</b>	<b>0</b>	<b>4</b>	
22	82	104/10	903	orná půda		<b>147</b>	<b>0</b>	<b>0</b>	<b>12</b>	
23	96	104/20	4674	orná půda		<b>1135</b>	<b>0</b>	<b>25</b>	<b>0</b>	
24	21	104/1	9125	orná půda		<b>561</b>	<b>0</b>	<b>2</b>	<b>0</b>	
25	10001	113/2	5450	orná půda		<b>738</b>	<b>0</b>	<b>0</b>	<b>0</b>	
26	10001	113/1	1162	orná půda		<b>5</b>	<b>0</b>	<b>0</b>	<b>0</b>	
27	88	584/1	2654	ostatní plocha	silnice	<b>526</b>	<b>0</b>	<b>212</b>	<b>0</b>	
28	97	124/1	108	trvalý travní porost		<b>56</b>	<b>0</b>	<b>0</b>	<b>6</b>	
29	97	180/1	19145	orná půda		<b>8232</b>	<b>0</b>	<b>338</b>	<b>371</b>	
30	142	132	388	orná půda		<b>120</b>	<b>0</b>	<b>0</b>	<b>0</b>	
31	142	133	4873	orná půda		<b>721</b>	<b>0</b>	<b>0</b>	<b>0</b>	

## Seznam dotčených parcel KN (řazeno dle označení záboru)

Katastrální území: **Zašovice**  
 Obec: **Zašovice**  
 Stavba: **II/405 Zašovice - obchvat**

Okres: **Třebíč**  
 Kraj: **Vysočina**  
 Datum: **17.07.2020**

Označ. záboru	Číslo LV	Parc. číslo dle KN	Výměra dle KN	Druh pozemku	Využití	Trvalý zábor	Trv. záb. bez výk.	Dočasný zábor	Zábor do 1 r.	Poznámka
32	18	135	791	orná půda		156	0	0	0	
33	18	180/7	12848	orná půda		1212	0	0	9	
34	18	128/1	153	ostatní plocha	ostatní komunikace	28	0	0	12	
35	7	136/4	5152	orná půda		42	0	0	63	
36	47	144	21976	orná půda		3892	0	0	40	
37	47	145	1223	ostatní plocha	neplodná půda	58	0	0	0	
38	48	146	14246	orná půda		1669	0	0	0	
39	28	150	8506	orná půda		1006	0	0	109	
40	42	180/10	16381	orná půda		1417	0	0	73	
41	139	180/11	7086	orná půda		689	0	0	84	
42	4	180/13	8749	orná půda		764	0	0	282	
43	4	180/15	6812	orná půda		698	0	0	82	
44	98	180/16	6499	orná půda		692	0	0	74	
45	142	180/18	9438	orná půda		1049	0	0	132	
46	28	180/19	11165	orná půda		1351	0	0	72	
47	28	180/17	538	orná půda		101	0	0	0	
48	47	180/21	4033	orná půda		731	0	0	0	
49	4	180/22	7829	orná půda		1614	0	0	0	
50	139	177	7949	orná půda		1173	0	621	0	
51	139	178	755	orná půda		10	0	48	0	
52	42	180/23	10988	orná půda		180	0	921	0	
53	10001	586	2384	ostatní plocha	ostatní komunikace	228	0	72	0	
54	10001	160	701	trvalý travní porost		34	0	2	0	
55	10001	240/1	7337	ostatní plocha	ostatní komunikace	127	0	126	0	
56	82	239/1	7776	trvalý travní porost		1922	0	449	249	
57	30	241/1	5108	trvalý travní porost		565	0	422	27	
58	42	242	5503	trvalý travní porost		241	0	253	189	
59	18	244	4172	trvalý travní porost		2119	0	694	170	
60	30	245	4748	trvalý travní porost		2000	0	238	62	
61	28	246	3723	trvalý travní porost		197	0	0	164	

## Seznam dotčených parcel KN (řazeno dle označení záboru)

Katastrální území: **Zašovice**  
 Obec: **Zašovice**  
 Stavba: **II/405 Zašovice - obchvat**

Okres: **Třebíč**  
 Kraj: **Vysočina**  
 Datum: **17.07.2020**

Označ. záboru	Číslo LV	Parc. číslo dle KN	Výměra dle KN	Druh pozemku	Využití	Trvalý zábor	Trv. záb. bez výk.	Dočasný zábor	Zábor do 1 r.	Poznámka
62	10001	251	11186	orná půda		<b>2019</b>	<b>0</b>	<b>0</b>	<b>44</b>	
63	10001	252/1	2205	orná půda		<b>358</b>	<b>0</b>	<b>0</b>	<b>0</b>	
64	10001	588	2072	ostatní plocha	ostatní komunikace	<b>151</b>	<b>0</b>	<b>0</b>	<b>0</b>	
65	10001	253/1	6801	trvalý travní porost		<b>808</b>	<b>0</b>	<b>0</b>	<b>0</b>	
66	47	300/3	9236	orná půda		<b>1118</b>	<b>0</b>	<b>0</b>	<b>0</b>	
67	10001	300/1	116	orná půda		<b>116</b>	<b>0</b>	<b>0</b>	<b>0</b>	celá
68	142	256	354	orná půda		<b>59</b>	<b>0</b>	<b>0</b>	<b>0</b>	
69	142	257	2680	orná půda		<b>448</b>	<b>0</b>	<b>0</b>	<b>0</b>	
70	96	259	2500	orná půda		<b>387</b>	<b>0</b>	<b>0</b>	<b>0</b>	
71	47	262	342	orná půda		<b>85</b>	<b>0</b>	<b>0</b>	<b>0</b>	
72	47	263	3489	orná půda		<b>549</b>	<b>0</b>	<b>0</b>	<b>0</b>	
73	28	264	13595	orná půda		<b>2071</b>	<b>0</b>	<b>0</b>	<b>0</b>	
74	142	268	593	orná půda		<b>43</b>	<b>0</b>	<b>0</b>	<b>0</b>	
75	142	289	252	orná půda		<b>118</b>	<b>0</b>	<b>0</b>	<b>0</b>	
76	142	288	5035	orná půda		<b>4322</b>	<b>0</b>	<b>0</b>	<b>0</b>	
77	142	300/4	8752	orná půda		<b>460</b>	<b>0</b>	<b>0</b>	<b>0</b>	
78	42	270	647	orná půda		<b>39</b>	<b>0</b>	<b>0</b>	<b>0</b>	
79	42	271	9082	orná půda		<b>401</b>	<b>0</b>	<b>0</b>	<b>0</b>	
80	97	272	1331	orná půda		<b>40</b>	<b>0</b>	<b>0</b>	<b>0</b>	
81	96	273	8359	orná půda		<b>417</b>	<b>0</b>	<b>0</b>	<b>0</b>	
82	96	274	647	orná půda		<b>48</b>	<b>0</b>	<b>0</b>	<b>0</b>	
83	96	275	9405	orná půda		<b>399</b>	<b>0</b>	<b>0</b>	<b>0</b>	
84	18	276	1345	orná půda		<b>182</b>	<b>0</b>	<b>0</b>	<b>0</b>	
85	21	279	162	orná půda		<b>145</b>	<b>0</b>	<b>0</b>	<b>0</b>	
86	21	281	7715	orná půda		<b>201</b>	<b>0</b>	<b>0</b>	<b>0</b>	
87	139	285	341	orná půda		<b>7</b>	<b>0</b>	<b>0</b>	<b>0</b>	
88	139	300/7	10495	orná půda		<b>33</b>	<b>0</b>	<b>0</b>	<b>0</b>	
89	96	290	6859	orná půda		<b>1174</b>	<b>0</b>	<b>188</b>	<b>0</b>	
90	96	292	9417	orná půda		<b>12</b>	<b>0</b>	<b>23</b>	<b>0</b>	
91	10001	589/2	2837	ostatní plocha	ostatní komunikace	<b>200</b>	<b>0</b>	<b>39</b>	<b>0</b>	

## Seznam dotčených parcel KN (řazeno dle označení záboru)

Katastrální území: **Zašovice**  
 Obec: **Zašovice**  
 Stavba: **II/405 Zašovice - obchvat**

Okres: **Třebíč**  
 Kraj: **Vysočina**  
 Datum: **17.07.2020**

Označ. záboru	Číslo LV	Parc. číslo dle KN	Výměra dle KN	Druh pozemku	Využití	Trvalý zábor	Trv. záb. bez výk.	Dočasný zábor	Zábor do 1 r.	Poznámka
92	18	287	4280	orná půda		1727	0	50	29	
93	144	298	5449	orná půda		1733	0	64	88	
94	51	368/7	6094	orná půda		0	0	0	90	
95	96	368/8	9277	orná půda		2996	0	441	0	
96	4	368/6	1848	orná půda		0	0	5	26	
97	88	591/55	427	ostatní plocha	silnice	0	0	4	7	
98	88	591/1	7210	ostatní plocha	silnice	981	0	99	30	
99	88	591/58	172	ostatní plocha	silnice	135	0	3	4	
100	10001	408/1	14916	orná půda		0	0	129	291	
101	88	591/57	147	ostatní plocha	silnice	147	0	0	0 celá	
102	88	591/59	67	ostatní plocha	silnice	67	0	0	0 celá	
103	88	591/61	25	ostatní plocha	silnice	24	0	0	0	
104	88	591/60	81	ostatní plocha	silnice	81	0	0	0 celá	
105	47	368/9	5148	orná půda		2924	0	67	0	
106	21	368/10	4174	orná půda		1668	0	503	0	
107	28	320	4143	orná půda		1127	0	654	0	
108	30	322	11446	orná půda		1942	0	379	0	
109	88	591/15	81	ostatní plocha	silnice	81	0	0	0 celá	
110	88	591/16	155	ostatní plocha	silnice	155	0	0	0 celá	
111	88	591/18	254	ostatní plocha	silnice	254	0	0	0 celá	
112	28	408/16	1587	orná půda		0	0	0	159	
113	28	416	7283	orná půda		0	0	0	216	
114	88	591/20	168	ostatní plocha	silnice	168	0	0	0 celá	
115	51	415	4925	orná půda		0	0	0	119	
116	10001	412/2	44	ostatní plocha	neplodná půda	0	0	0	1	
117	139	414	4189	orná půda		0	0	0	102	
118	112	368/11	5195	orná půda		367	0	146	0	
119	112	591/17	9	ostatní plocha	jiná plocha	9	0	0	0 celá	
120	88	591/21	156	ostatní plocha	silnice	156	0	0	0 celá	
121	21	339	4439	orná půda		92	0	75	0	

## Seznam dotčených parcel KN (řazeno dle označení záboru)

Katastrální území: **Zašovice**  
 Obec: **Zašovice**  
 Stavba: **II/405 Zašovice - obchvat**

Okres: **Třebíč**  
 Kraj: **Vysočina**  
 Datum: **17.07.2020**

Označ. záboru	Číslo LV	Parc. číslo dle KN	Výměra dle KN	Druh pozemku	Využití	Trvalý zábor	Trv. záb. bez výk.	Dočasný zábor	Zábor do 1 r.	Poznámka
122	88	591/22	183	ostatní plocha	silnice	<b>183</b>	<b>0</b>	<b>0</b>	<b>0</b>	celá
123	88	591/14	6077	ostatní plocha	silnice	<b>2629</b>	<b>0</b>	<b>0</b>	<b>0</b>	
124	88	591/27	74	ostatní plocha	silnice	<b>74</b>	<b>0</b>	<b>0</b>	<b>0</b>	celá
125	88	591/28	55	ostatní plocha	silnice	<b>66</b>	<b>0</b>	<b>0</b>	<b>0</b>	
126	88	591/26	958	ostatní plocha	silnice	<b>723</b>	<b>0</b>	<b>0</b>	<b>0</b>	
127	88	591/29	22	ostatní plocha	silnice	<b>22</b>	<b>0</b>	<b>0</b>	<b>0</b>	celá
128	47	413	4546	orná půda		<b>22</b>	<b>0</b>	<b>0</b>	<b>26</b>	
130	4	345	6961	orná půda		<b>33</b>	<b>0</b>	<b>68</b>	<b>0</b>	
131	88	591/23	448	ostatní plocha	silnice	<b>440</b>	<b>0</b>	<b>9</b>	<b>0</b>	
132	88	591/24	789	ostatní plocha	silnice	<b>716</b>	<b>0</b>	<b>71</b>	<b>0</b>	
133	139	368/2	1375	orná půda		<b>0</b>	<b>0</b>	<b>17</b>	<b>0</b>	
134	139	368/12	6184	orná půda		<b>0</b>	<b>0</b>	<b>26</b>	<b>0</b>	
135	139	350	536	ostatní plocha	neplodná půda	<b>0</b>	<b>0</b>	<b>1</b>	<b>0</b>	
136	18	353	6756	orná půda		<b>0</b>	<b>0</b>	<b>25</b>	<b>0</b>	
137	88	591/25	844	ostatní plocha	silnice	<b>568</b>	<b>0</b>	<b>150</b>	<b>0</b>	
138	88	591/30	967	ostatní plocha	silnice	<b>0</b>	<b>0</b>	<b>127</b>	<b>0</b>	